

**UCHWAŁA NR
RADY POWIATU LESKIEGO**

z dnia

**w sprawie określenia wykazu przystanków komunikacyjnych
zlokalizowanych w ciągu dróg powiatowych w granicach administracyjnych Powiatu Leskiego.**

Na podstawie art. 40 ust. 1 ustawy z dnia 5 czerwca 1998 r. o samorządzie powiatowym (*Dz. U. z 2024 r., poz. 107*) w związku z art. 15 ust. 1 pkt 6 i ust. 2 ustawy z dnia 16 grudnia 2010 r. o publicznym transporcie zbiorowym (*Dz. U. z 2023 r., poz. 2778*)

**Rada Powiatu Leskiego
uchwała, co następuje:**

§ 1. Wykaz przystanków komunikacyjnych zlokalizowanych w ciągu dróg powiatowych w granicach administracyjnych powiatu leskiego otrzymuje brzmienie, jak w załączniku do niniejszej uchwały.

§ 2. Traci moc uchwała nr L.289.2023 Rady Powiatu Leskiego z dnia 30 czerwca 2023 r. w sprawie określenia lokalizacji przystanków komunikacyjnych, których właścicielem lub zarządzającym jest Powiat Leski oraz warunków i zasad korzystania z tych przystanków.

§ 3. Wykonanie uchwały powierza się Zarządowi Powiatu.

§ 4. Uchwała wchodzi w życie po upływie 14 dni od dnia ogłoszenia w Dzienniku Urzędowym Województwa Podkarpackiego.

Opiniuje pozytywnie / ~~negatywnie~~
pod względem formalno-prawnym

adwokat Bartłomiej Pasionek

Załącznik do Uchwały Nr Rady Powiatu
Leskiego z dnia

WYKAZ PRZYSTANKÓW ZLOKALIZOWANYCH NA DROGACH POWIATOWYCH

Droga Nr 2225R Tyrawa Wołoska - Wańkowa

Lp.	Lokalizacja przystanku/nazwa	Nr przystanku		Kilometraż	Strona Lewa/Prawa	Gmina
1	Paszowa Granica	02		4+640	L	Olszanica
2	Paszowa Granica		07	4+840	P	Olszanica
3	Paszowa	04	05	6+440	L	Olszanica
4	Paszowa Góra	06	03	7+340	P	Olszanica
5	Wańkowa PGR	08	01	11+140	L	Olszanica

Droga NR 2227R Załuż - Lesko

Lp.	Lokalizacja przystanku/nazwa	Nr przystanku		Kilometraż	Strona Lewa/Prawa	Gmina
1	Łukawica leśniczówka	02		3+770	P	Lesko
2	Łukawica leśniczówka		05	3+800	L	Lesko
3	Łukawica tartak	04	03	5+580	P	Lesko
4	Łukawica	06	01	6+880	L	Lesko

Droga Nr Tarnawa Górna - Hoczew

Lp.	Lokalizacja przystanku/nazwa	Nr przystanku		Kilometraż	Strona Lewa/Prawa	Gmina
1	Dziurdziów I	02	05	4+700	L	Lesko
2	Dziurdziów II	04	03	5+200	L	Lesko
3	Hoczew	06	01	6+150	L	Lesko

Droga Nr 2259R Rzepedź - Kalnica - Mchawa

Lp.	Lokalizacja przystanku/nazwa	Nr przystanku		Kilometraż	Strona Lewa/Prawa	Gmina
1	Mchawa	02	03	11+230	L	Baligród
2	Mchawa	04	01	11+630	P	Baligród

Droga Nr 2264R Uherce Mineralne - Rudenka

Lp.	Lokalizacja przystanku/nazwa	Nr przystanku		Kilometraż	Strona Lewa/Prawa	Gmina
1	Rudenka	06	05	2+374	L	Olszanica
2	Rudenka skrzyżowanie	02	03	0+780	P	Olszanica
3	Rudenka sklep	04	01	2+030	L	Olszanica

Droga Nr 2265R Manasterzec - Bezmiechowa Górna

Lp.	Lokalizacja przystanku/nazwa	Nr przystanku		Kilometraż	Strona Lewa/Prawa	Gmina
1	Manasterzec	02	05	1+100	L	Lesko
2	Manasterzec Góra	04	03	2+650	P	Lesko
3	Bezmiechowa	06	01	3+700	P	Lesko

Droga Nr 2266R Łukawica - Bezmiechowa Górna

Lp.	Lokalizacja przystanku/nazwa	Nr przystanku		Kilometraż	Strona Lewa/Prawa	Gmina
1	Łukawica	02	09	1+800	P	Lesko

2	Bezmiechowa Dolna	04	07	2+320	P	Lesko
3	Bezmiechowa Dolna	06	05	3+270	L	Lesko
4	Bezmiechowa Górna	08	03	4+260	P	Lesko
5	Bezmiechowa Górna	10	01	5+130	P	Lesko

Droga Nr 2267R Lesko - Jankowce - Glinne

Lp.	Lokalizacja przystanku/nazwa	Nr przystanku		Kilometraż	Strona Lewa/Prawa	Gmina
1	Lesko, ul. Witosa	02	05	0+030	L	Lesko
2	Jankowce	04	03	2+490	P	Lesko
3	Jankowce Kapliczka	06	01	3+670	P	Lesko
4	Jankowce Kościół	07	08	5+080	L/P	Lesko

Droga Nr 2268R Wańkowa - Leszczowate - Łodyna

Lp.	Lokalizacja przystanku/nazwa	Nr przystanku		Kilometraż	Strona Lewa/Prawa	Gmina
1	Wańkowa Osada	02	01	0+000	P	Olszanica

Droga Nr 2270R Droga przez wieś Weremień

Lp.	Lokalizacja przystanku/nazwa	Nr przystanku		Kilometraż	Strona Lewa/Prawa	Gmina
1	Weremień	02	01	1+150	L	Lesko

Droga Nr 2271R Podkamionka - Zwierzyń - Średnia Wieś

Lp.	Lokalizacja przystanku/nazwa	Nr przystanku		Kilometraż	Strona Lewa/Prawa	Gmina
1	Podkamionka	02	03	0+000	P	Solina
2	Zwierzyń I	06	05	0+701	L	Olszanica
3	Zwierzyń	04	01	1+400	L	Olszanica

Droga Nr 2272R Uherce Mineralne - Myczkowce - Bóbrka

Lp.	Lokalizacja przystanku/nazwa	Nr przystanku		Kilometraż	Strona Lewa/Prawa	Gmina
1	Podkamionka skrzyżowanie	02	09	2+605	L	Solina
2	Myczkowce Osiedle	04	07	3+845	P	Solina
3	Myczkowce Wieś	06	05	4+995	L	Solina
4	Myczkowce	08	03	6+585	P	Solina
5	Myczkowce Ośrodek	10	01	7+215	P	Solina

Droga Nr 2274R przez wieś Zahoczewie

Lp.	Lokalizacja przystanku/nazwa	Nr przystanku		Kilometraż	Strona Lewa/Prawa	Gmina
1	Zahoczewie Wieś	02	01	1+000	L	Baligród

Droga Nr 2275R Zahoczewie - Żerdenka

Lp.	Lokalizacja przystanku/nazwa	Nr przystanku		Kilometraż	Strona Lewa/Prawa	Gmina
1	Żerdenka	02	01	2+300	L / P	Baligród

Droga Nr 2277R Mchawa - Cisowiec

Lp.	Lokalizacja przystanku/nazwa	Nr przystanku		Kilometraż	Strona Lewa/Prawa	Gmina
1	Cisowiec	02	01	1+700	L	Baligród

Droga Nr 2278R Berezka - Bereźnica Wyżna - Górzanka

Lp.	Lokalizacja przystanku/nazwa	Nr przystanku		Kilometraż	Strona Lewa/Prawa	Gmina
1	Berezka		13	0+155	L	Solina
2	Berezka Szkoła	02	11	0+300	P	Solina
3	Wola Matiaszowa	04	09	2+200	L/P	Solina
4	Wola Matiaszowa Oś.	06	07	3+300	L	Solina
5	Bereźnica Wyżna owczarnia	08	05	4+600	L	Solina
6	Bereźnica Wyżna środek	10	03	5+600	L	Solina
7	Bereźnica Wyżna	12	01	7+000	L	Solina

Droga Nr 2279R Baligród - Wołkowyja

Lp.	Lokalizacja przystanku/nazwa	Nr przystanku		Kilometraż	Strona Lewa/Prawa	Gmina
1	Stężnica	02	19	0+700	L	Baligród
2	Stężnica Wieś	04	17	1+100	P	Baligród
3	Stężnica PGR	06	15	2+800	P	Baligród
4	Wola Górzańska	08	13	9+045	P	Solina
5	Górzanka	10	11	10+145	P	Solina
6	Górzanka skrzyżowanie	12	09	10+545	P	Solina
7	Górzanka sklep	14	07	11+445	P	Solina
8	Górzanka os.	16	05	11+945	P	Solina
9	Wołkowyja szkoła	18	03	13+145	P	Solina
10	Wołkowyja	20	01	13+995	P	Solina

Droga Nr 2281R Sakowczyk - Zawóz

Lp.	Lokalizacja przystanku/nazwa	Nr przystanku		Kilometraż	Strona Lewa/Prawa	Gmina
1	Sakowczyk skrzyżowanie	02	05	0+050	L	Solina
2	Zawóz wieś	04	03	1+500	P	Solina
3	Zawóz	06	01	3+800	L	Solina

Droga Nr 2282R przez wieś Werlas

Lp.	Lokalizacja przystanku/nazwa	Nr przystanku		Kilometraż	Strona Lewa/Prawa	Gmina
1	Werlas	02	01	3+700	P	Solina

Droga Nr 2283R Bukowiec - Dołżyca

Lp.	Lokalizacja przystanku/nazwa	Nr przystanku		Kilometraż	Strona Lewa/Prawa	Gmina
1	Bukowiec skrzyżowanie	02	13	0+100	L	Solina
2	Terka Wieś	04	11	2+100	P	Solina
3	Terka	06	09	2+700	P	Solina
4	Terka Staw	15	16	4+000	L	Solina
5	Polanki Leśniczówka	08	07	5+500	L	Solina
6	Polanki	10	05	7+800	L	Cisna
7	Buk Wieś	12	03	10+700	L	Cisna
8	Buk Leśniczówka	14	01	12+200	L	Cisna

Droga Nr 2286R Majdan - Roztoki Górne - Granica Państwa

Lp.	Lokalizacja przystanku/nazwa	Nr przystanku		Kilometraż	Strona Lewa/Prawa	Gmina
1	Liszna	02	01	1+000	P	Cisna

Droga Nr 2293 Olszanica - Ropienka - Wojtkówka

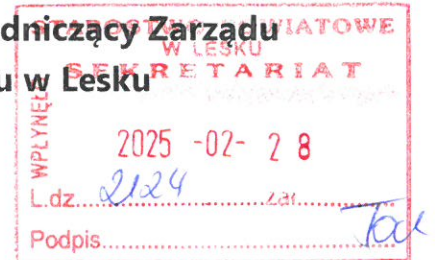
Lp.	Lokalizacja przystanku/nazwa	Nr przystanku		Kilometraż	Strona Lewa/Prawa	Gmina
1	Olszanica Stadion	02	09	1+400	L	Olszanica
2	Olszanica Magura	04	07	4+300	P	Olszanica
3	Wańkowa PGR	06	05	5+100	P	Olszanica
4	Wańkowa Most	08	03	5+790	L	Olszanica
5	Wańkowa Szkoła	10	01	5+980	P	Olszanica

SP



Lesko, 28.02.2024 r.

Sz. P. Wojciech Stelmach

**Przewodniczący Zarządu
Powiatu w Lesku**



Burmistrz Miasta i Gminy Lesko zwrócił się na podstawie art. 20 f pkt 1 oraz 19 ust. 2 pkt 3 ustawy z dn. 21 marca 1985 r. o drogach publicznych (Dz. U. z 2024 poz. 320 z późn. zm.) do Zarządu Powiatu Leskiego o uwzględnienie uchwały Rady Miejskiej w Lesku nr XI/75/24 z dn. 28 listopada 2024 r., w sprawie wskazania wstępnej lokalizacji przystanków na terenie Gminy Lesko w miejscowości Lesko, Huzele, Glinne w celu jej uwzględnienia przy lokalizacji przystanków przy drodze powiatowej nr 2267 R Lesko-Jankowce-Glinne. Przekazuję w załączeniu dokumenty dostarczone przez Urząd Miasta i Gminy w Lesku do Wydziału Komunikacji i Transportu wraz z późniejszymi wyjaśnieniami a także projekt Uchwały Rady Powiatu Leskiego, który mógłby zostać podjęty po ewentualnej zgodzie/rekomendacji Zarządu Powiatu.

Z poważaniem
KIEROWNIK WYDZIAŁU
KOMUNIKACJI I TRANSPORTU

mgr Łukasz Cichowski

W załączeniu:

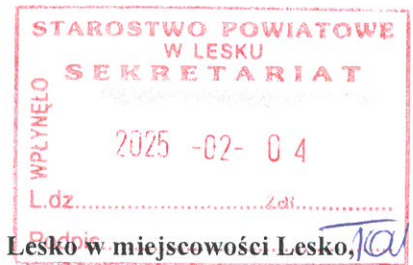
- 1) Pismo Burmistrza Miasta Lesko wraz załącznikami.
- 2) Kserokopia protokołu z wizji lokalnej z dn. 4.09.2025 r.
- 3) Projekt uchwały Rady Powiatu Leskiego.

Otrzymują:

- 1) Adresat
- 2) a/a

**UCHWAŁA NR XI/75/24
RADY MIEJSKIEJ W LESKU**

z dnia 28 listopada 2024 r.



w sprawie wskazania wstępnej lokalizacji przystanków na terenie Gminy Lesko w miejscowości Lesko, Huzele, Glinne.

Działając na podstawie art. 18 ust. 2 pkt 15 ustawy z dnia 8 marca 1990 roku o samorządzie gminnym (t.j. Dz. U z 2024 r. poz. 1465 z późn. zm.) w związku z art. 20f pkt 1 ustawy z dnia 21 marca 1985 roku o drogach publicznych (t.j. Dz.U. z 2024 r. poz. 320 z późn. zm.) oraz art. 7 ust. 1 pkt 4a ustawy z dnia 16 grudnia 2010 r. o publicznym transporcie zbiorowym (t.j. Dz.U. z 2023 r. poz. 2778)

**Rada miejska w Lesku
uchwała, co następuje:**

§ 1. Dla zaspokojenia potrzeb mieszkańców, wskazuje się wstępne miejsce lokalizacji przystanku komunikacyjnego na terenie Gminy Lesko:

- 1) Lesko (obręb Wola Postołowa) w granicach pasa drogowego drogi gminnej Nr 118159R, strona lewa działka nr ewid. 10/17,
- 2) Huzele w granicach drogi powiatowej Nr DP2256R, działka nr ewid. 517,
- 3) Glinne: granicach pasa drogowego drogi powiatowej Nr DP2267R, strona lewa, działka nr ewid. 476/1.

§ 2. Wnioskowaną lokalizację nowego przystanku komunikacyjnego określonego w § 1 wskazano na szkicu sytuacyjnym stanowiącym załącznik Nr 1 do niniejszej uchwały.

§ 3. Uchwałą podlega przekazaniu zarządcy drogi powiatowej – Powiatowy Zarząd Dróg w Lesku z/s w Baligrodzie celem jej uwzględnienia przy ostatecznej lokalizacji przystanków.

§ 4. Wykonanie uchwały powierza się Burmistrzowi Miasta i Gminy Lesko.

§ 5. Uchwała wchodzi w życie z dniem podjęcia.

Przewodniczący Rady
Miejskiej w Lesku

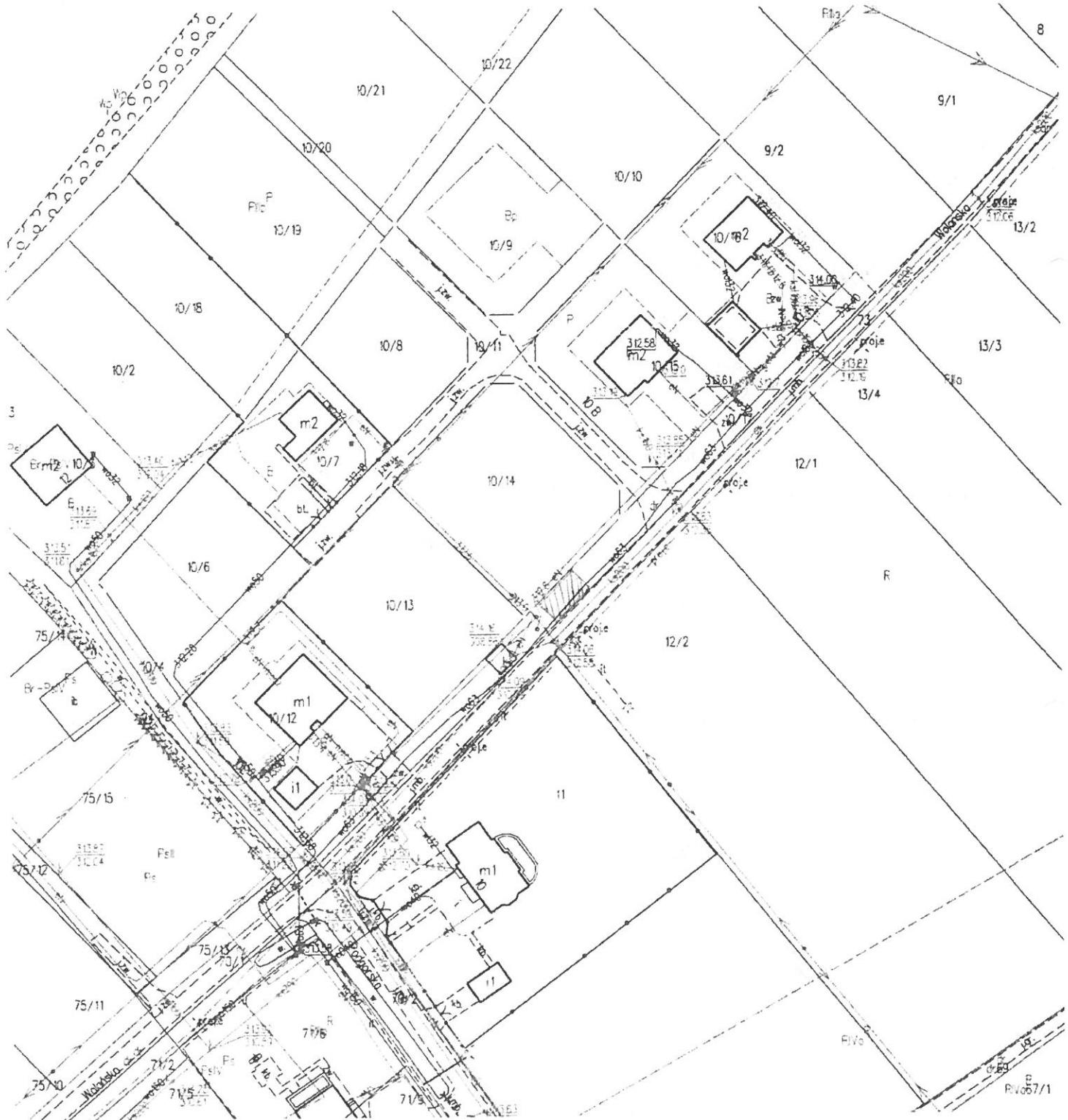
Grzegorz Brajewski

Jednostka ewidencyjna: Lesko - m

Obręb: LESKO-WOLA POSTOŁOWA

Załącznik nr 1 do Uchwały nr XI/75/24
Rady Miejskiej w Lesku
z dnia 28 listopada 2024 r.

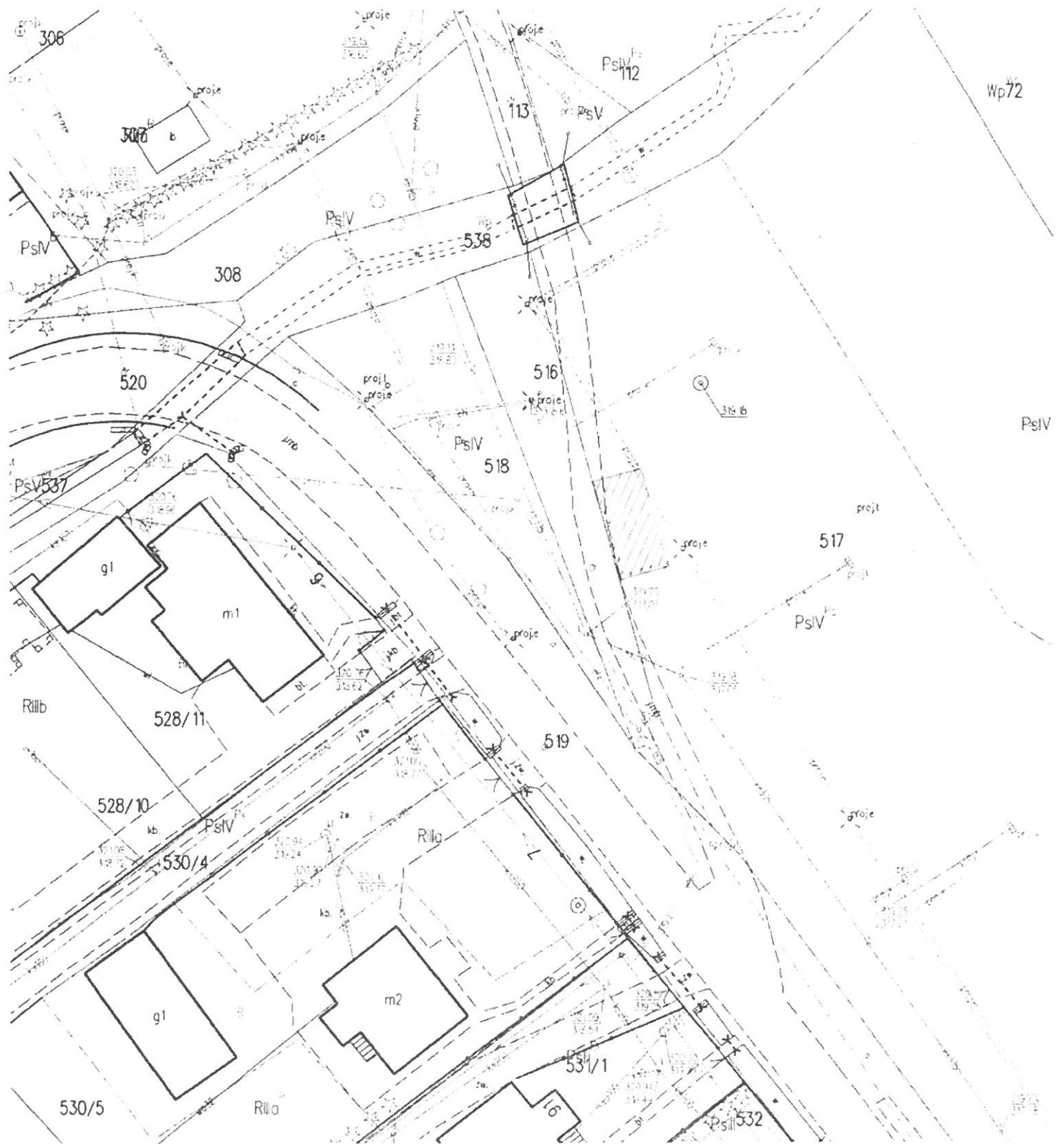
Mapa w skali 1:1000



Jednostka ewidencyjna: Lesko-gmina

Obręb: HUZELE

Mapa w skali 1:500



Protokół

Spisany w dniu 4.09.2024 r. na okoliczność wskazania lokalizacji dla przystanków w miejscowości Jankowce przy drodze powiatowej nr 2267 R Lesko-Jankowce-Glinne i Łukawica przy drodze powiatowej nr 2227 R Załuż - Lesko, w trakcie wizji lokalnej z udziałem przedstawiciela KPP w Lesku na wniosek Bieszczadzkiego Związku Komunikacyjnego.

Komisja w składzie

1. Łukasz Ciólkowski.....
2. Paweł Mamak.....
3. Jolanta Kaczmarska.....
4. Robert Mazur.....
5. Damian Delekta.....
6. Stanisław Biega.....

Wnioski i postanowienia komisji

Wstępne wnioski po spotkaniu w budynku Starostwa Powiatowego w Lesku. Wraz z obecnym na spotkaniu Wojciechem Stelmachem – Starostą Leskim, podjęto wstępną decyzję o możliwości uruchomienia nowej linii w kierunku Sanoka przez Załuż. Ustalono, że nie ma możliwości utworzenia nowego przystanku w okolicy szpitala w Lesku. W celu zabezpieczenia potrzeb mieszkańców autobus będzie zatrzymywał się na przystanku Lesko Mickiewicza Bazar. Podjęto decyzję o dostosowaniu umiejscowienia przystanków przy drodze powiatowej Załuż-Lesko i wprowadzeniu odpowiednich zmian do uchwały Rady Powiatu o lokalizacji przystanków. Zostanie zmieniona także błędna numeracja przystanków w Terce (Terka Staw) z 10, 11 na 15, 16.

Następnie w powyższym składzie Komisja dokonała wizji lokalnej na drodze powiatowej Lesko-Jankowce-Glinne w celu weryfikacji lokalizacji przystanków. W

efekcie ustalono, że przystanek figurujący w rozkładach jazdy jako Jankowce Sklep jest przystankiem zlokalizowanym na drodze gminnej. Przystanek w kilometrażu 3+670 oznaczony w uchwale Rady Powiatu jako „Glinne” nie leży de facto w tej miejscowości a w Jankowcach. Zdecydowano o zmianie nazwy na „Jankowce Kapliczka”. Przedstawiciele Miasta i Gminy Lesko zawnieśli o utworzenie nowego przystanku dla mieszkańców Glinnego na drodze powiatowej nr 2267 R. Wstępna lokalizacja to bezpośrednia bliskość cmentarza – przystanek obustronny na odcinku drogi wzdłuż cmentarza.

.....

.....

.....

.....

.....

.....

.....

.....

.....

Na tym protokół zakończono i podpisano

1. *Jakub Gutkowsky*
2. *Tomasz Kondzi*
3. *Jolanta Kowalska*
4. *Robert Man*
5. *Dariusz Jelecki*
6.